

Neue Wege durch Wolfhagen

Sechs neue Routen führen Sie ab **Sommer 2019** mit Ihrem Rad durch Wolfhagen und unser wunderschönes Umland.

Optimal ausgeschilderte Strecken zwischen **12 und 25 Kilometern Länge** bieten insbesondere Freizeitradlern und Familien beste Raderlebnisse.

Neben den überregional bekannten Beschilderungen stellen wir Ihnen unseren **Wolf als Reisebegleiter** vor.



Auf gesonderten Schildern begleitet Sie der Wolf auf Ihrer Tour.

Erfahren Sie die Rundrouten W1 bis W4, den historischen Radweg und den Wolfhager Energieweg.

Alle Routen sind ab dem Wolfhager Bahnhof ausgeschildert. Indexschilder mit blauem Rand kennzeichnen eine Zugangsrouten oder einen ausgeschilderten „Abstecher“.

Weitere Infos im Bürgerbüro.



Schon abgefahren!?


Radweg W1


Magistrat der Stadt Wolfhagen
Burgstraße 33-35
34466 Wolfhagen
www.wolfhagen.de

© advans.de | WOHw1-01-08-19-1.0


W1

Durch den Wolfhager Stadtwald

Ihre Route **W1** startet am  **Wolfhager Bahnhof**, führt Sie durch die Innenstadt und hoch zum Wolfhager Stadtwald.

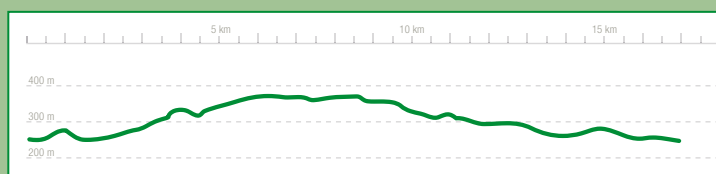
Durch den **Stadtwald** radeln Sie auf überwiegend asphaltiertem Weg an zwei **idyllisch gelegenen Teichen** vorbei. Sie passieren den Bad Arolser Stadtteil **Bühle** und fahren unterhalb des ehemaligen Standortübungsplatzes! (nicht asphaltiert) zurück nach Wolfhagen und zu Ihrem  **Ausgangspunkt** zurück.

Die Streckenlänge beträgt \leftrightarrow 17 km und sie überwinden \nearrow ca. 256 Höhenmeter.

Möglichkeiten zur  **Rast** finden Sie an der Strecke, verschiedene Einkehrmöglichkeiten in der Innenstadt von Wolfhagen.

Die ausführliche Streckenbeschreibung - die Karte im PDF-Format sowie als .gpx-Datei - können Sie in der Mediathek unserer Internetseite herunterladen.

Weiterführende Infos erhalten Sie im Bürgerbüro.



Für eine bessere Zeitplanung (ca. Angaben):

per Rad  1 Std.

per Fuß  5 Std.

Legende

 Start


 Zeitbedarf

\leftrightarrow Entfernung

\nearrow Höhen

 Schwierigkeit

 Rast

 Sehenswert

 Schönes Motiv



Einscannen und mehr Infos bekommen, oder auf unserer Webseite nachschauen...

wolfhagen.de/radfahren