

Neue Wege durch Wolfhagen

Sechs neue Routen führen Sie ab **Sommer 2019** mit Ihrem Rad durch Wolfhagen und unser wunderschönes Umland.

Optimal ausgeschilderte Strecken zwischen **12 und 25 Kilometern Länge** bieten insbesondere Freizeitradlern und Familien beste Raderlebnisse.

Neben den überregional bekannten Beschilderungen stellen wir Ihnen unseren **Wolf als Reisebegleiter** vor.



Auf gesonderten Schildern begleitet Sie der Wolf auf Ihrer Tour.

Erfahren Sie die Rundrouten W1 bis W4, den historischen Radweg und den Wolfhager Energieweg.

Alle Routen sind ab dem Wolfhager Bahnhof ausgeschildert. Indextschilder mit blauem Rand kennzeichnen eine Zugangsrouten oder einen ausgeschilderten „Abstecher“.

Weitere Infos im Bürgerbüro.




Schon abgefahren!? Radweg W3

Magistrat der Stadt Wolfhagen
Burgstraße 33-35
34466 Wolfhagen
www.wolfhagen.de


© advans.de | WOHV3-01-08-19-1.0

W3

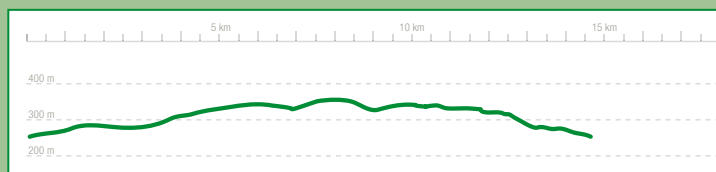
Wind, Wolken, Weitblick

Ihre Rundtour **W3** beginnt an der  **Ecke Lynkerstraße/Sudentenstraße**. Sollten Sie vom Wolfhager Bahnhof aus starten folgen Sie dem **blauen Piktogramm W3** bis zu diesem Punkt. Die Route führt Sie durch das **Naturschutzgebiet Glockenborn** - hier planen Sie am besten einen Aufenthalt ein, um die artenreiche Vogelwelt zu beobachten - und durch den Ortsteil **Bründersen**. Von Bründersen aus geht es durch die Feldgemarkung an mehreren **Windkrafträdern** vorbei nach **Istha** und von dort zurück nach Wolfhagen. Die Streckenführung ist zum Teil **!etwas unwegsam**. Naturschutzgebiet, Windräder und der Weitblick in die Landschaft machen den Reiz dieser Tour aus.

Die Streckenlänge beträgt \leftrightarrow **14,6 km** und sie überwinden \nearrow **ca. 141 Höhenmeter**.

Möglichkeit zur  **Rast** gibt es an der Strecke, verschiedene Einkehrmöglichkeiten in der Innenstadt von Wolfhagen.

Streckenbeschreibung im PDF-Format oder als .gpx-Datei finden Sie in der Mediathek unserer Internetseite. Weitere Infos im Bürgerbüro.



Für eine bessere Zeitplanung (ca. Angaben):

per Rad  **1 Std.**

per Fuß  **4 Std.**

Legende




 Zeitbedarf

\leftrightarrow Entfernung

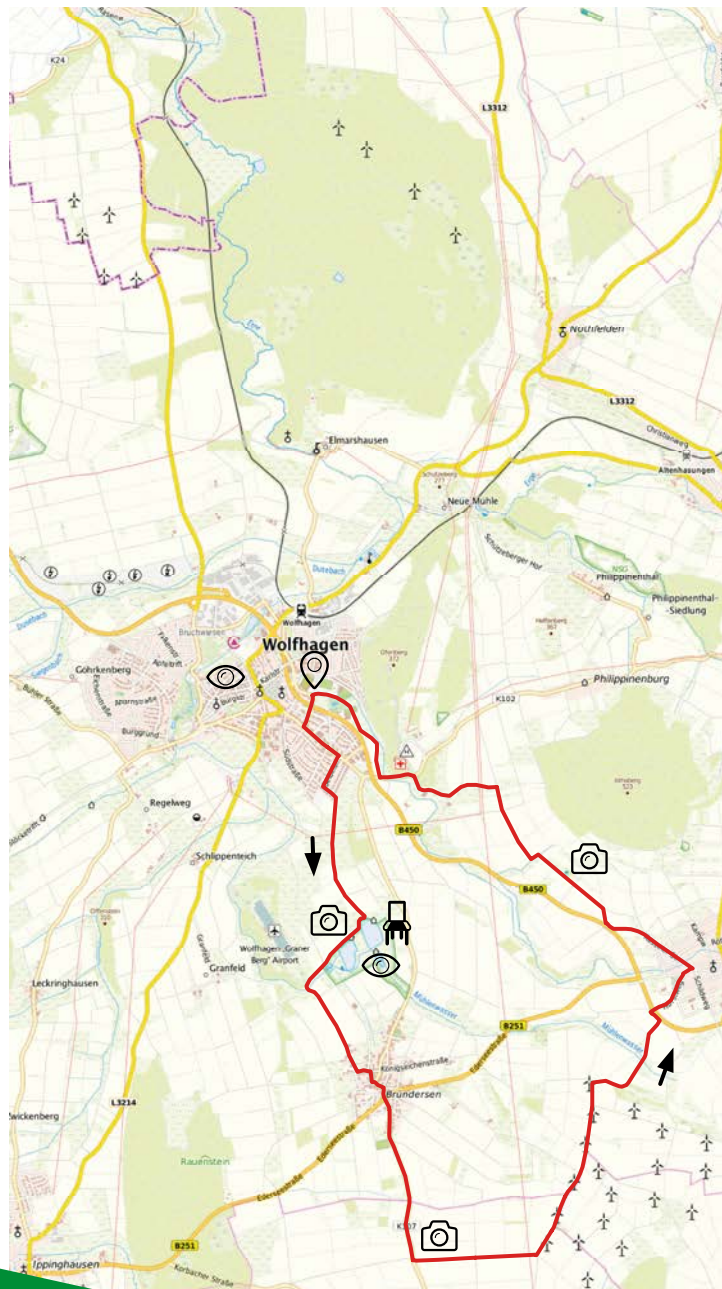
\nearrow Höhen

 Schwierigkeit

 Rast

 Sehenswert

 Schöne Aussicht



Einscannen und mehr Infos bekommen, oder auf unserer Webseite nachschauen...

wolfhagen.de/radfahren