



Schon
abgefahren!?

Radrundwege durchs Wolfhager Land.

W Hans-Staden-Stadt
Wolfhagen


W3

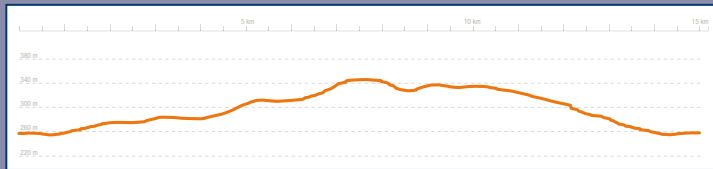
Wind, Wolken, Weitblick



Naturschutzgebiet, Windräder und der Weitblick in die Landschaft machen den Reiz dieser Tour aus. Die Rundtour **W3** beginnt am **Bahnhof Wolfhagen** und führt zunächst am Schwimmbad und der **Soccerhalle** vorbei. Folgen Sie den Wölfchen-Schildern bis zum **Naturschutzgebiet Glockenborn**. Hier sollten Sie sich auf jeden Fall die Zeit nehmen, die artenreiche Vogelwelt zu beobachten und den Hochlandrindern, die sich dort frei bewegen können, einen Besuch abstatten. Folgen Sie den W3-Schildern zunächst nach **Bründersen** und weiter Richtung Isth. Auf dieser Strecke passieren Sie einige beeindruckende **Windräder** und Sie haben einen schönen Blick auf Wolfhagen. Von Isth aus führt Sie Ihre Tour unterhalb des Isthaberges zurück nach Wolfhagen zu Ihrem **Ausgangspunkt**.







Die Streckenlänge beträgt \leftrightarrow **15 km** und sie überwinden \nearrow **ca. 110 Höhenmeter**.

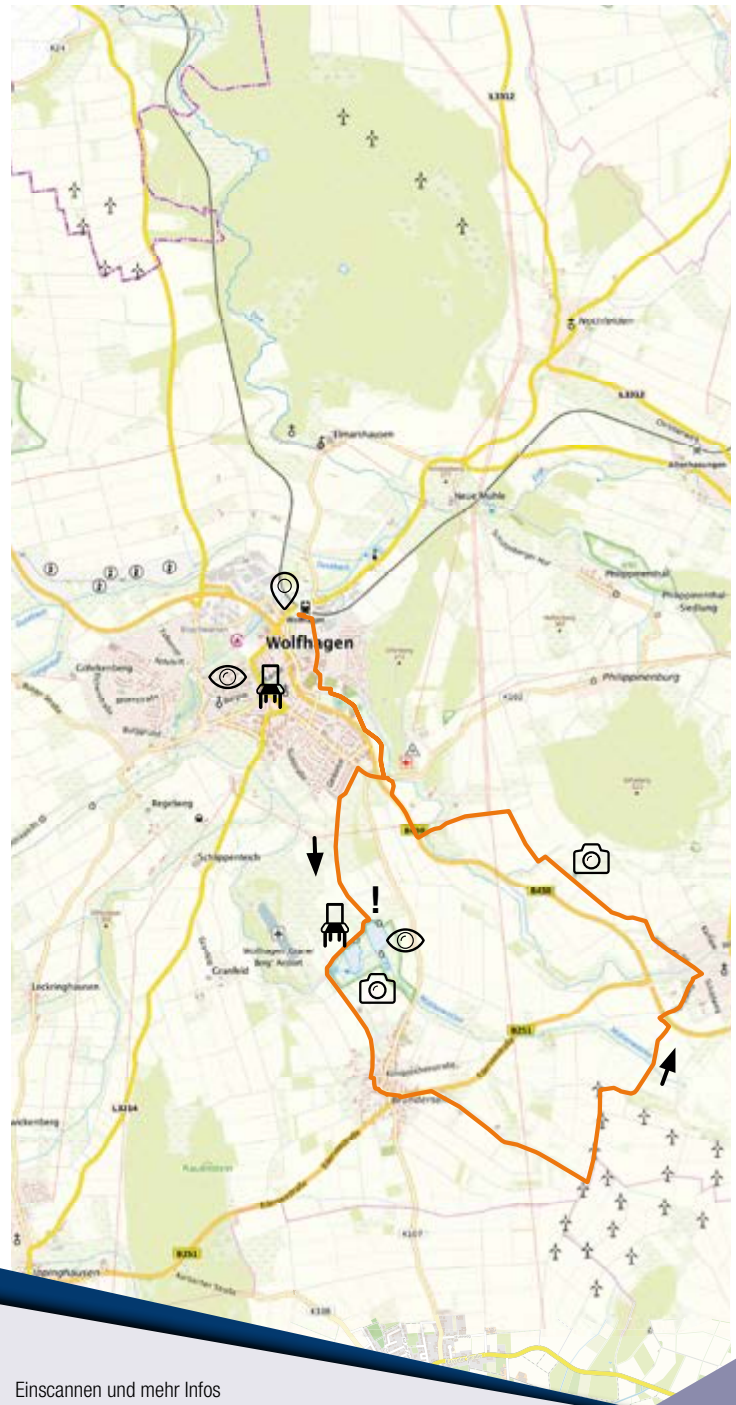
Möglichkeit zur  **Rast** gibt es an der Strecke.



Für eine bessere Zeitplanung (ca. Angaben):
per Rad 🕒 **1 Std.**
zzgl. Pausen

Legende

-  Start
-  Zeitbedarf
- \leftrightarrow Entfernung
- \nearrow Höhen
-  Schwierigkeit (Tiergatter)
-  Rast
-  Sehenswert
-  Schöne Aussicht



Einscannen und mehr Infos bekommen, oder auf unserer Webseite nachschauen...

wolfhagen.de/radfahren

Wege durchs Wolfhager Land

Diese kleine Broschüre soll Ihnen, liebe Radfahrerinnen und Radfahrer, einen Überblick über die vielfältigen Radgeeigneten Wege durch unser Wolfhager Land geben.

Sechs Routen führen Sie mit Ihrem Rad durch Wolfhagen und unser wunderschönes Umland. Strecken zwischen **15 und 60 Kilometern Länge** bieten Freizeitradlern und Familien beste Raderlebnisse. Neben den überregional bekannten Beschilderungen werden Sie auch von unserem **Wolf begleitet**.



Möglichkeiten zur **Rast** und verschiedene Einkehrmöglichkeiten finden Sie entlang der Strecke und in der Innenstadt von Wolfhagen.

Eine ausführliche Streckenbeschreibung sowie GPX-Daten finden Sie auf unserer Internetseite.

Weitere Infos erhalten Sie im Bürgerbüro.

