




Schon
abgefahren!?

Radrundwege durchs Wolfhager Land.

W Hans-Staden-Stadt
Wolfhagen

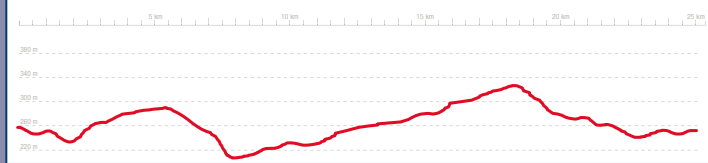
W4


Rund um den Rödeser Berg 

Der **W4** startet am  **Wolfhager Bahnhof**. Folgen Sie den **W4-Hinweisschildern** Richtung **Gut Elmarshausen**. Vor dem Gut biegen Sie links ab und folgen dem Weg bis auf die Anhöhe vor Viesebeck, wo Sie rechts in Richtung der Windräder abbiegen und dem Wirtschaftsweg bis kurz vor Ehringen folgen. Sie kommen hier direkt an den Viesebecker Windrädern vorbei und sehen rechts die **Windräder** auf dem **Rödeser Berg**, die Sie - aus unterschiedlichen Perspektiven - weiterhin auf Ihrer Tour begleiten werden. Sie kreuzen die Landstraße und folgen dem ausgeschilderten Wölfchen-Weg bis zur Erpe-Staustufe und weiter bis nach Niederelsungen, wo Sie am Ortseingang rechts abbiegen und an einem schönen **Tretbecken** eine Pause einlegen können. Weiter geht es über Oberelsungen nach **Altenhasungen** und von dort durch das schöne Erpetal zurück zum Startpunkt der Tour am Wolfhager Bahnhof.







Die Streckenlänge beträgt \leftrightarrow 25 km und sie überwinden \nearrow ca. 220 Höhenmeter.

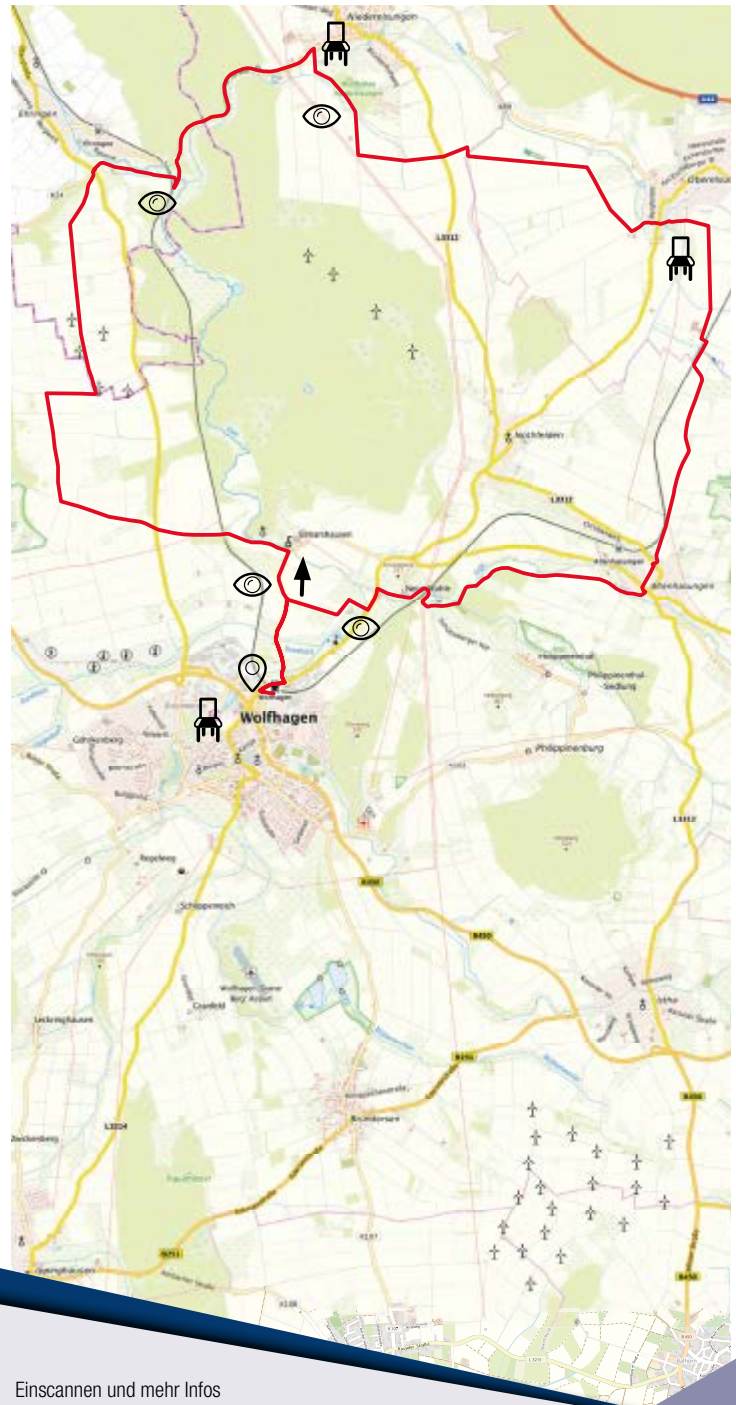
Möglichkeit zur  **Rast** gibt es an der Strecke.



Für eine bessere Zeitplanung (ca. Angaben):
per Rad  2 Std.
zzgl. Pausen

Legende

-  Start
-  Zeitbedarf
- \leftrightarrow Entfernung
- \nearrow Höhen
-  Schwierigkeit
-  Rast
-  Sehenswert
-  Schöne Aussicht



Einscannen und mehr Infos bekommen, oder auf unserer Webseite nachschauen...

wolfhagen.de/radfahren

Wege durchs Wolfhager Land

Diese kleine Broschüre soll Ihnen, liebe Radfahrerinnen und Radfahrer, einen Überblick über die vielfältigen Radgeeigneten Wege durch unser Wolfhager Land geben.

Sechs Routen führen Sie mit Ihrem Rad durch Wolfhagen und unser wunderschönes Umland. Strecken zwischen **15 und 60 Kilometern Länge** bieten Freizeitradlern und Familien beste Raderlebnisse. Neben den überregional bekannten Beschilderungen werden Sie auch von unserem **Wolf begleitet**.



Möglichkeiten zur **Rast** und verschiedene Einkehrmöglichkeiten finden Sie entlang der Strecke und in der Innenstadt von Wolfhagen.

Eine ausführliche Streckenbeschreibung sowie GPX-Daten finden Sie auf unserer Internetseite.

Weitere Infos erhalten Sie im Bürgerbüro.

